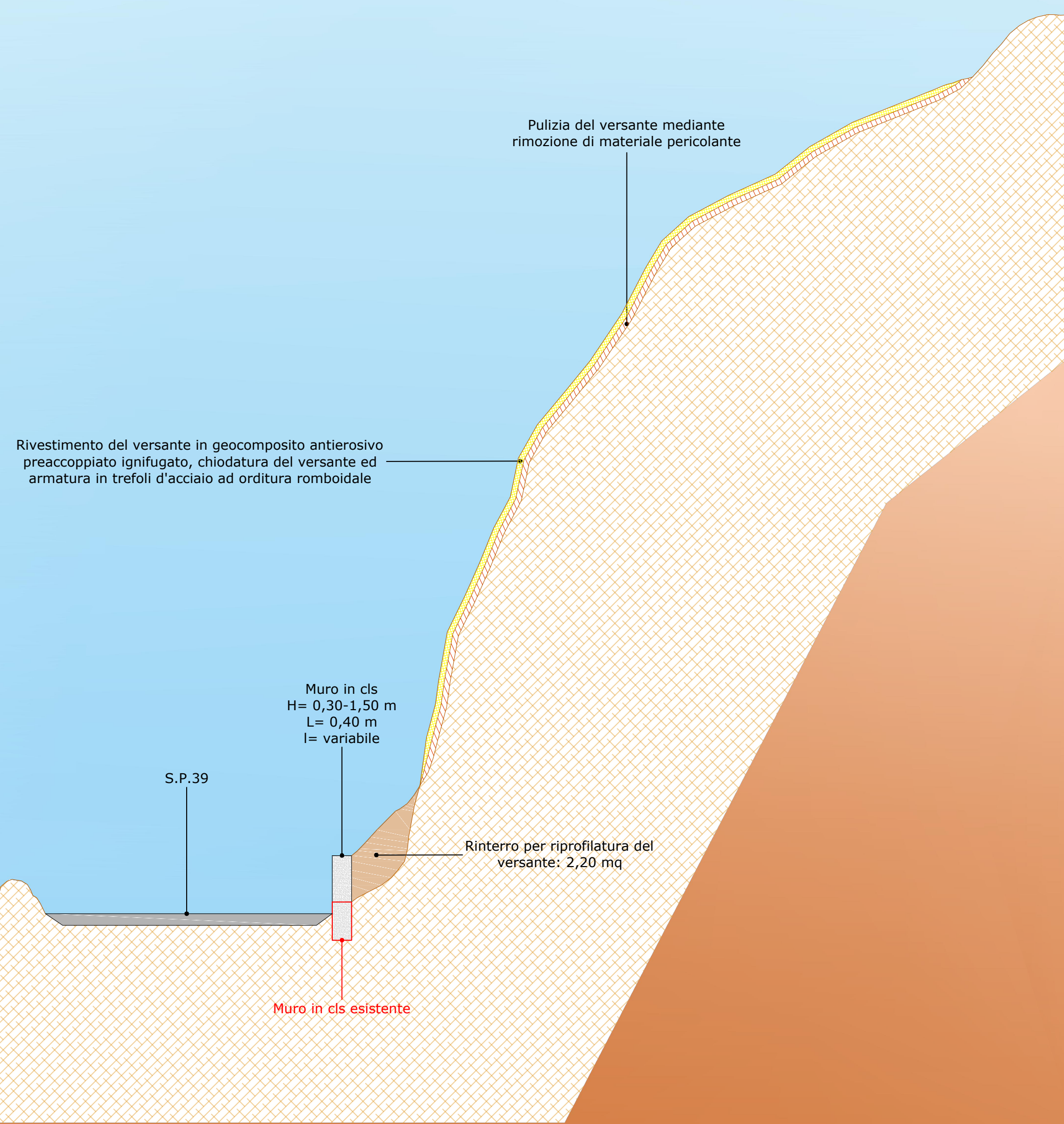


STATO DI PROGETTO - INTERVENTO N.4

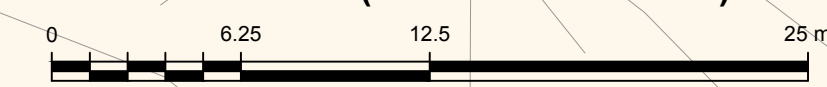
SEZIONE TIPO N.1

Messa in sicurezza del costone roccioso con rivestimento in geocomposito antiersivo, armatura del versante, muretto di controripa in cls
scala 1:100

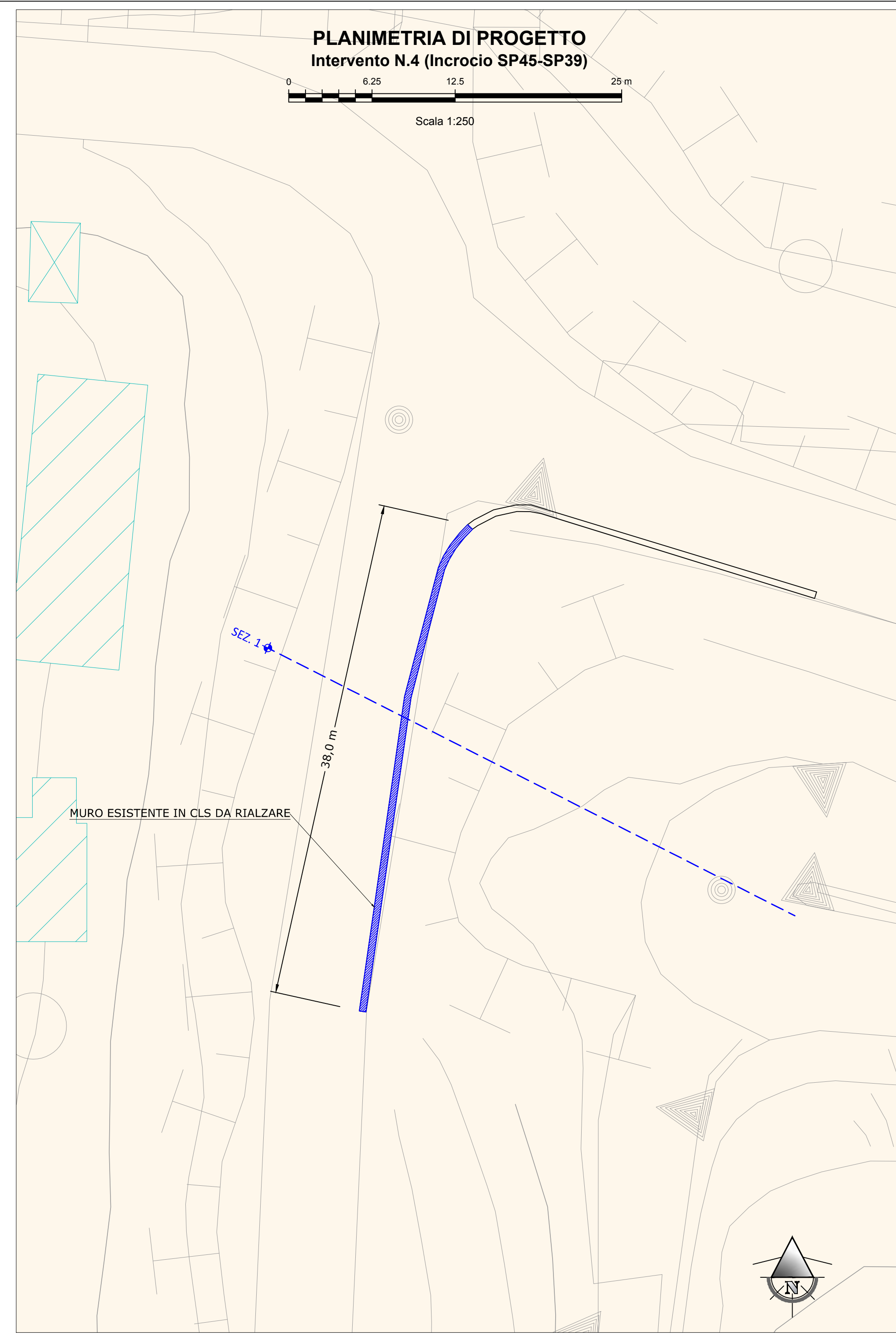


PLANIMETRIA DI PROGETTO

Intervento N.4 (Incrocio SP45-SP39)



Scala 1:250



REGIONE CALABRIA
PROVINCIA DI COSENZA



COMUNE DI FIUMEFREDDO BRUZIO

INTERVENTI DI MESSA IN SICUREZZA DEL VERSANTE OVEST DEL BORGO ANTICO COMPRESO TRA IL VALLONE OSCURO ED IL TORRENTE FIUME DI MARE NEL COMUNE DI FIUMEFREDDO BRUZIO

PROGETTO DEFINITIVO - ESECUTIVO

Progettazione:
HYSOMAR
Hydraulic Soil Maritime Engineering
HYSOMAR s.c. (Mandataria)
Ing. Santo ABATE (Mandante)

Visti ed approvazioni:

Tavola:
PLANIMETRIA DI PROGETTO E SEZIONE TRASVERSALE - INTERVENTO N°4 (Incrocio SP45-SP39)

CODIFICA		CODICE DOCUMENTO				REV.	SCALA	ELABORATO
2019-01		1	0,1	G,T	S,P	0,6	0	T15
Rev.	Data	Descrizione				Redatto	Controllato	Approvato
0	23/02/2019	1° EMISSIONE				A.B.	S.A.	A.B.

Visto:
Il Responsabile Unico del Procedimento
Ing. Ivano RUSSO